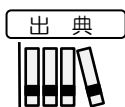


# 内水面漁業者分析

## (1) 内水面漁業者分析の機能と目的

内水面漁業者分析では、都道府県別に内水面漁業における就業者数、高齢化率などを把握することができます。内水面漁業への就業支援施策等の検討に活用できます。

また、内水面漁業活性化の取組を行っている漁協数など、内水面漁業関連事業への取組状況の分析により、内水面漁業経営の安定化に向けた施策等の検討にも活用することができます。



出典

- ・ 農林水産省「漁業センサス」再編加工



参照

- ・ 海面漁業者分析の画面の表示方法については、「基本的な使い方」を参照



RESAS


地域経済分析システム  
RESAS

内水面漁業者分析

## (2) 内水面漁業者分析の表示内容

内水面漁業者分析ヒートマップでは、ヒートマップ読み込みで指定した透過率によって、「表示する内容を指定する」で選択している内容について、実数の多い地域又は増減率\*1の高い地域ほど濃い色で表示されます。

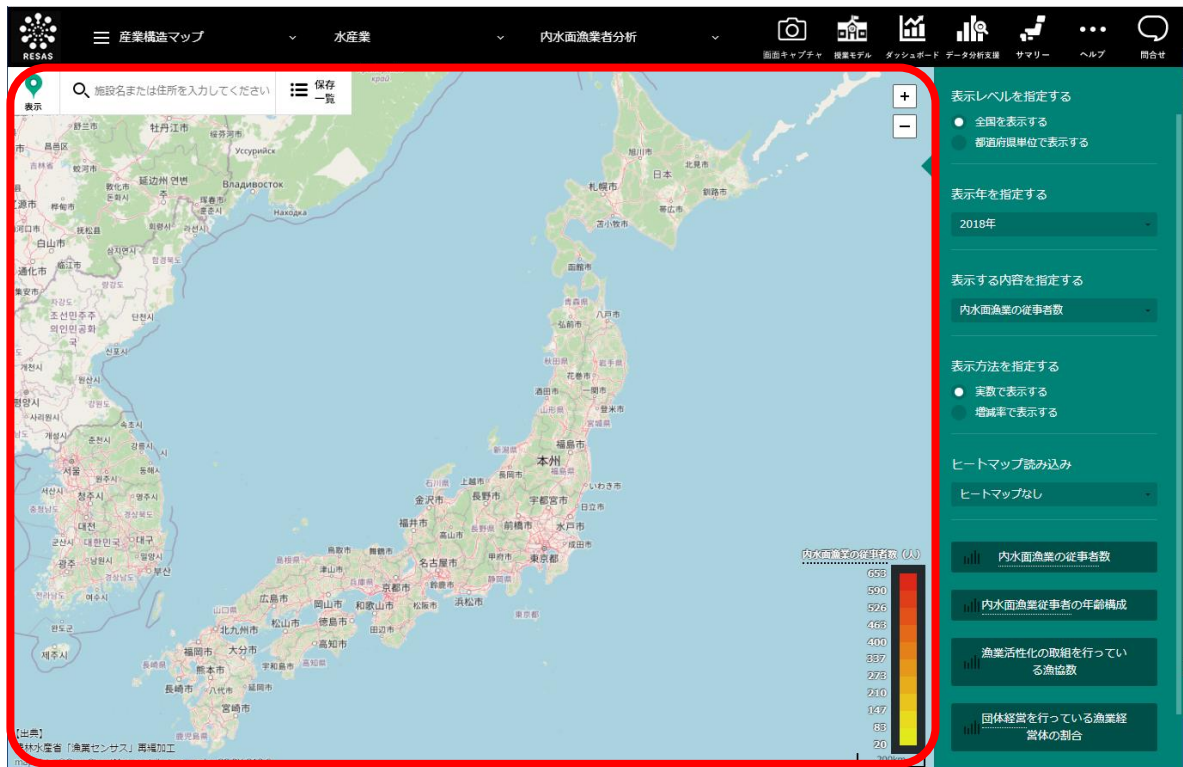
「全国を表示する」を選択すると、日本全国の地図が表示されます。「都道府県単位で表示する」を選択すると、「指定地域」で選択している都道府県を中心とした縮尺で地図が拡大表示されます。また、「全国を表示する」あるいは「都道府県単位で表示する」選択時のヒートマップは都道府県単位で表示されます。



出典

- 農林水産省「漁業センサス」再編加工

※初期表示項目：全国を表示する、2018年、内水面漁業の従事者数、実数で表示する、ヒートマップなし



\*1: 「増減率」=  $((2013 \text{ 年の数値} \div 2008 \text{ 年の数値}) - 1) \times 100$

### (3) 右メニューの説明

右メニューでは、左のマップの表示内容について設定します。

**表示レベルを指定する**

- **全国を表示する**  
日本全体のマップを表示し、内水面漁業者分析を都道府県単位で表示する場合に指定します。
- **都道府県単位で表示する**  
内水面漁業者分析を、「表示する内容を指定する」で選択している内容を、都道府県単位で表示する場合に指定します。

**表示年を指定する**

2018年

**表示する内容を指定する**

漁業活性化の取組を行っている漁協数

**表示する漁業活性化の取組を指定する**

すべての漁業活性化の取組

**表示方法を指定する**

- **実数で表示する**
- **増減率で表示する**

**表示レベルを指定する**

- **全国を表示する**  
日本全体のマップを表示し、内水面漁業者分析を都道府県単位で表示する場合に指定します。
- **都道府県単位で表示する**  
内水面漁業者分析を、「表示する内容を指定する」で選択している内容を、都道府県単位で表示する場合に指定します。

**表示年を指定する**

表示年を選択します。

**表示する内容を指定する**

表示する内容を選択します。

- **内水面漁業の従事者数**
- **内水面漁業従事者の高齢化率(65歳以上の割合)**
- **漁業活性化の取組を行っている漁協数**
- **団体経営を行っている漁業経営体の割合**

**表示する漁業活性化の取組を指定する**

表示する漁業活性化の取組を選択します。

- **すべての漁業活性化の取組**
- **漁業体験**
- **魚食普及活動**
- **水産物直売所を運営**
- **その他**

**表示方法を指定する**

- **実数で表示する**  
「表示する内容を指定する」で選択している内容の実数をマップに表示する場合に指定します。
- **増減率で表示する**  
「表示する内容を指定する」で選択している内容の増減率をマップに表示する場合に指定します。

**補足**

「表示方法を指定する」で「増減率で表示する」を選択した場合、2008年は表示されません。

**補足**

「表示方法を指定する」に「増減率で表示する」が指定されている場合は、「内水面漁業従事者の高齢化率(65歳以上の割合)」および「団体経営を行っている漁業経営体の割合」は表示されません。

**注意**

「表示する内容を指定する」に「漁業活性化の取組を行っている漁協数」が指定されている場合のみ表示されます。



#### (4) 内水面漁業の従事者数のグラフを見る

指定地域における団体経営を行っている内水面漁業の従事者数\*2のグラフが表示されます。

「指定地域」で指定している地域に、他の自治体と比較や合算した形で、内水面漁業の従事者数を構成を確認することもできます。比較は最大で5地域まで、合算は最大で30地域まで選択できます。



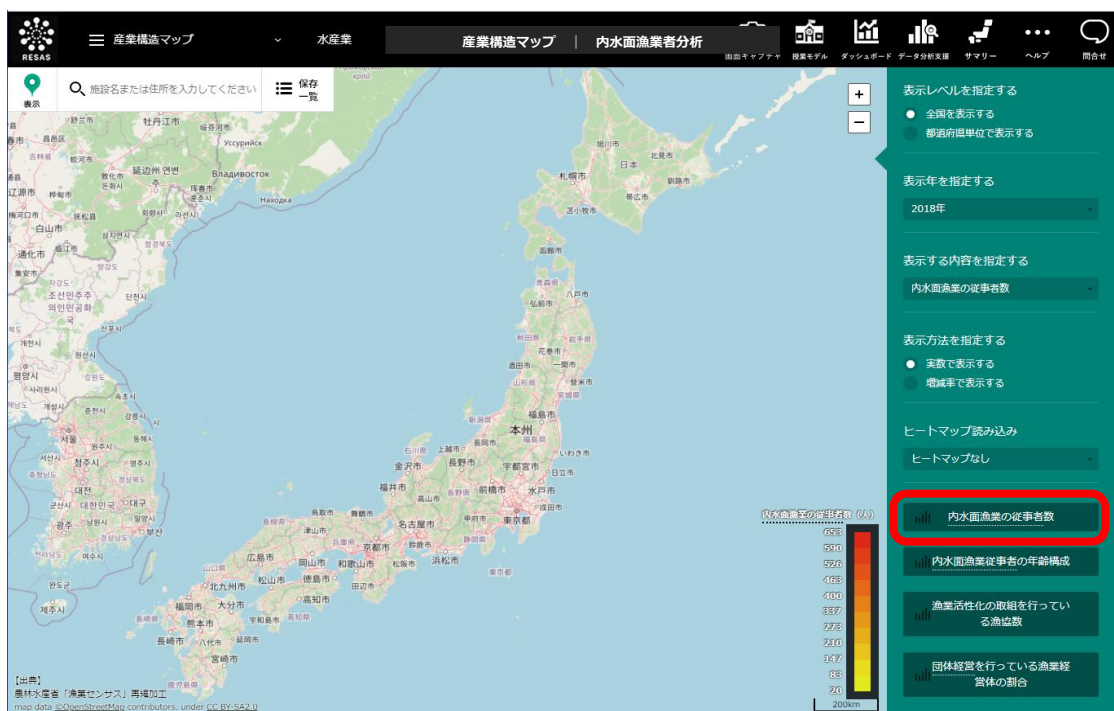
- 合算地域、比較地域を追加する方法の詳細については、「基本的な使い方」を参照



- 農林水産省「漁業センサス」再編加工

#### ＜内水面漁業の従事者数のグラフの表示方法＞

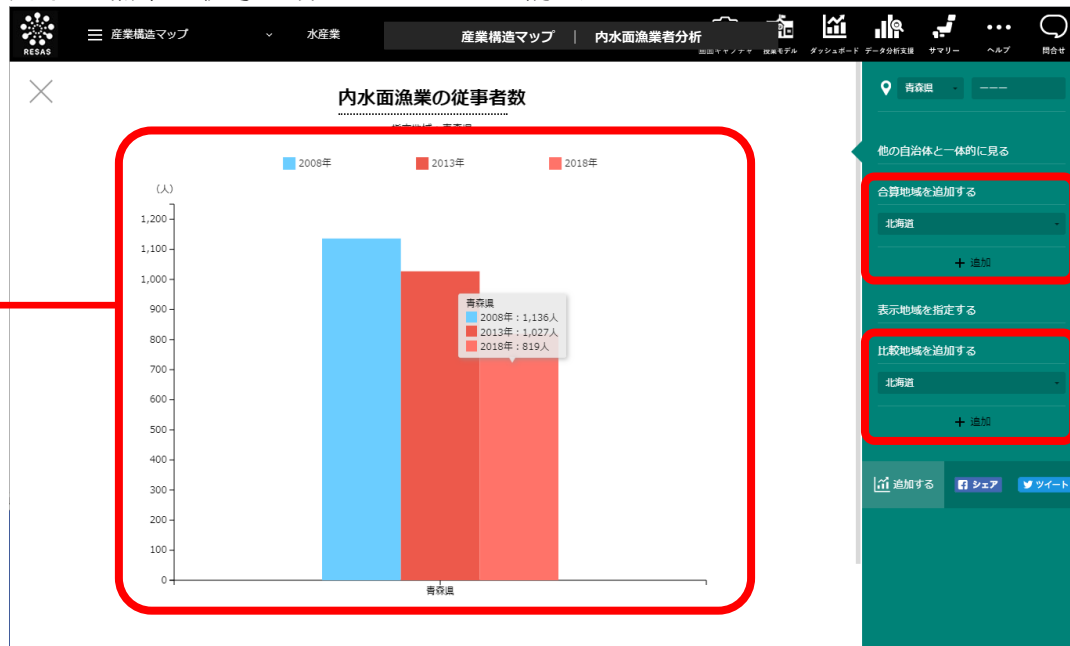
右メニューの「内水面漁業の従事者数」をクリックします。



➡ 内水面漁業の従事者数のグラフが表示されます。

\*2 内水面漁業の従事者とは、満15歳以上で日数にかかわらず過去1年間に湖沼漁業の湖上作業又は、養殖作業に従事した人を行い、特定の作業を行うために臨時的に従事した人も含む。

## ＜内水面漁業の従事者数グラフの画面構成＞



- **内水面漁業の従事者数のグラフ**  
指定地域における内水面漁業の従事者数のグラフが表示されます。グラフにマウスオーバーすると、該当する表示年、内水面漁業の従事者数がポップアップで表示されます。

- **合算地域を追加する**  
他の自治体を最大で 30 地域まで選択して、まとめて 1 つの地域とみなして表示します。選択した他の自治体は、「他の自治体と一体的に見る」に表示されます。



「他の自治体と一体的に見る」についての詳細は、「基本的な使い方」を参照

- **比較地域を追加する**  
他の自治体の棒グラフの表示を追加する場合、比較する自治体を選択します。比較する他の自治体は、最大 5 地域まで選択できます。



比較地域の追加についての詳細は、「基本的な使い方」を参照





## (5) 内水面漁業従事者の年齢構成のグラフを見る

指定地域における内水面漁業従事者\*3 について、以下のグラフが表示されます。

- 内水面漁業従事者の年齢構成のグラフ

「指定地域」で指定している地域に、他の自治体と比較や合算した形で、内水面漁業従事者の年齢構成を確認することもできます。比較は最大で 5 地域まで、合算は最大で 30 地域まで選択できます。



- 合算地域、比較地域を追加する方法の詳細については、「基本的な使い方」を参照

出典



- 農林水産省「漁業センサス」再編加工

### ＜内水面漁業従事者の年齢構成のグラフの表示方法＞

右メニューの「内水面漁業従事者の年齢構成」をクリックします。



➡ 内水面漁業従事者の年齢構成のグラフが表示されます。

\*3 内水面漁業の従事者とは、満 15 歳以上で日数にかかわらず過去 1 年間に湖沼漁業の湖上作業又は、養殖作業に従事した人を行い、特定の作業を行うために臨時的に従事した人も含む。

## <内水面漁業従事者の年齢構成のグラフの画面構成>

※初期表示項目：総数



### ● 内水面漁業従事者の年齢構成のグラフ

指定地域と全国平均の海内水面漁業従事者の年齢構成のグラフが表示されます。グラフにマウスオーバーすると、該当する地域名、表示年、年齢区分の就業者数がポップアップで表示されます。

### ● 表示する性別を指定する

- ・ **総数**  
男女の内水面漁業就業者の年齢構成のグラフを表示する場合に、選択します。
- ・ **男性**  
男性の内水面漁業就業者の年齢構成のグラフを表示する場合に、選択します。
- ・ **女性**  
女性の内水面漁業就業者の年齢構成のグラフを表示する場合に、選択します。

### ● 合算地域を追加する

他の自治体を最大で 30 地域まで選択して、まとめて 1 つの地域とみなして表示します。選択した他の自治体は、「他の自治体と一体的に見る」に表示されます。



「他の自治体と一体的に見る」についての詳細は、「基本的な使い方」を参照

### ● 比較地域を追加する

他の自治体のグラフの表示を追加する場合、比較する自治体を選択します。比較する他の自治体は、最大で 5 地域まで選択できます。



比較地域の追加についての詳細は、「基本的な使い方」を参照

### ● データをダウンロード

クリックすると、内水面漁業者分析の全件データ(CSV)が、全国・都道府県別にダウンロードされます。



## (6) 漁業活性化の取組を行っている漁協数を見る

指定地域における漁業活性化の取組(漁業体験<sup>\*4</sup>、魚食普及活動<sup>\*5</sup>、水産物直売所を運営、その他)を行っている漁協数のグラフが表示されます。漁業活性化の取組への参加延べ人数を表示することもできます。

「指定地域」で指定している地域に、他の自治体と比較や合算した形で、漁業活性化の取組を行っている漁協数を確認することもできます。比較は最大で5地域まで、合算は最大で30地域まで選択できます。



- ・ 合算地域、比較地域を追加する方法の詳細については、「基本的な使い方」を参照

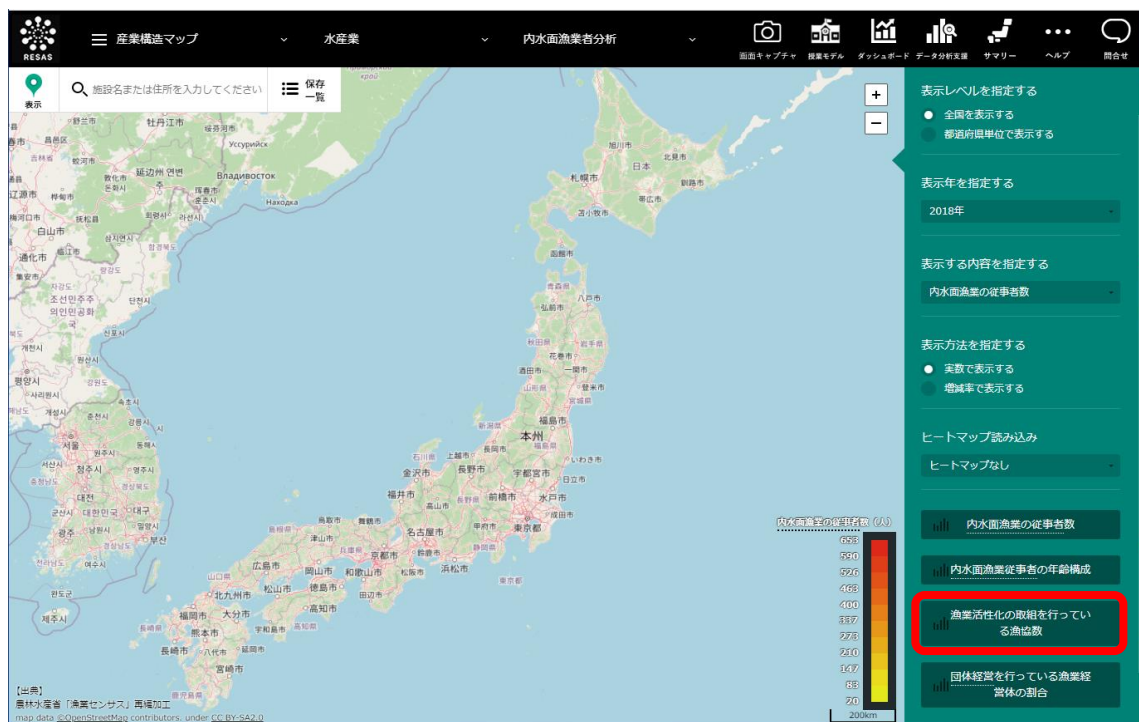
出典



- ・ 農林水産省「漁業センサス」再編加工

### ＜漁業活性化の取組を行っている漁協数の表示方法＞

右メニューの「漁業活性化の取組を行っている漁協数」をクリックします。

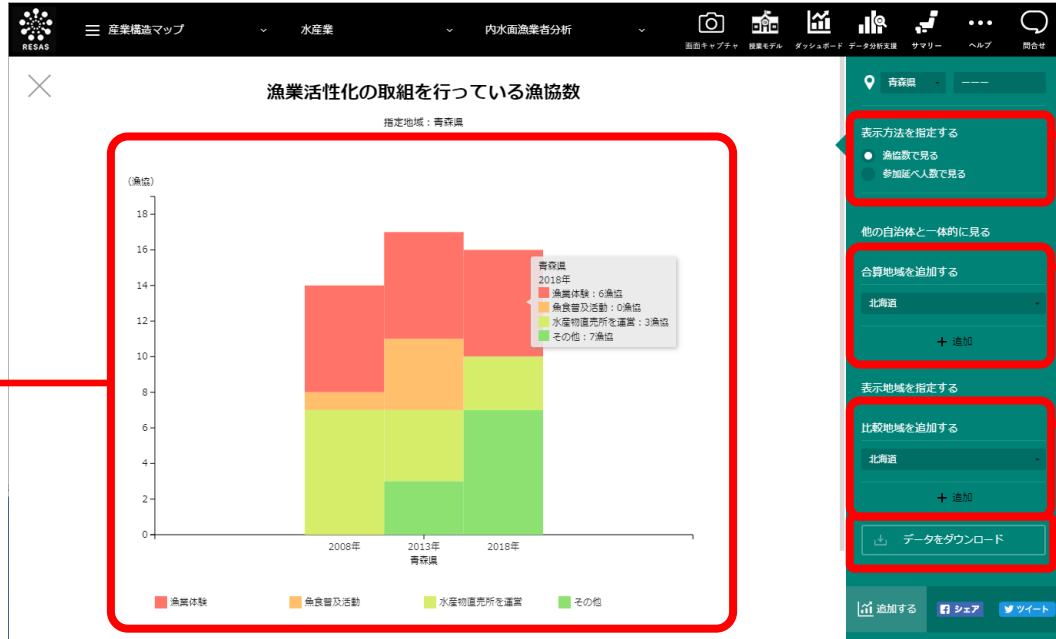


➡ 漁業活性化の取組を行っている漁協数のグラフが表示されます。

\*4: 「漁業体験」とは、地びき網、定置網、底びき網等の漁業を実際に体験できる活動をいう

\*5: 「魚食普及活動」とは、水産物の消費拡大と漁業への理解を深めてもらうことを目的として、魚の調理法の講習や料理実習、地域行事での魚料理出展やパネル展示等のイベントの実施、健康食品としてのPR等の活動をいう。

## ＜漁業活性化の取組を行っている漁協数のグラフの画面構成＞



### ● 漁業活性化の取組を行っている漁協数のグラフ

指定地域における漁業活性化の取組を行っている漁協数の積み上げグラフが表示されます。グラフにマウスオーバーすると、該当する地域名、表示年、取組内容ごとに漁業活性化の取組を行っている漁協数がポップアップで表示されます。

### ● 表示方法を指定する

- 漁業数で見ると  
漁業活性化の取組を行っている漁協数のグラフを表示する場合に指定します。
- 参加延べ人数で見ると  
漁業活性化の取組への参加延べ人数のグラフを表示する場合に指定します。

### ● 合算地域を追加する

他の自治体を最大で30地域まで選択して、まとめて1つの地域とみなして表示します。選択した他の自治体は、「他の自治体と一体的に見る」に表示されます。



「他の自治体と一体的に見る」についての詳細は、「基本的な使い方」を参照

### ● 比較地域を追加する

他の自治体の棒グラフの表示を追加する場合、比較する自治体を選択します。比較する他の自治体は、最大で5地域まで選択できます。



比較地域の追加についての詳細は、「基本的な使い方」を参照

### ● データをダウンロード

クリックすると、内水面漁業者分析の全件データ(CSV)が、全国・都道府県別にダウンロードされます。

## (7) 団体経営を行っている漁業経営体の割合のグラフを見る

指定地域における団体経営を行っている漁業経営体の割合のグラフが表示されます。

他の自治体を指定して、グラフで比較することができます。比較する他の自治体は、最大で5地域まで選択できます。



- 比較する他の自治体を追加する方法の詳細については、「基本的な使い方」を参照

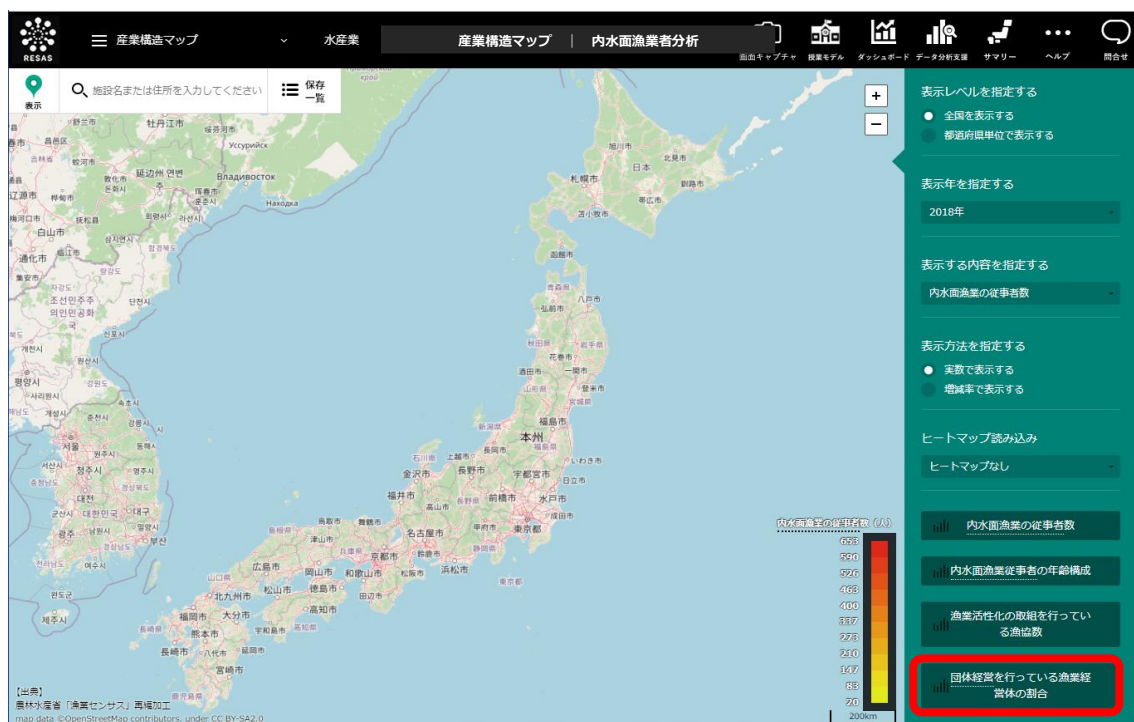
出典



- 農林水産省「漁業センサス」再編加工

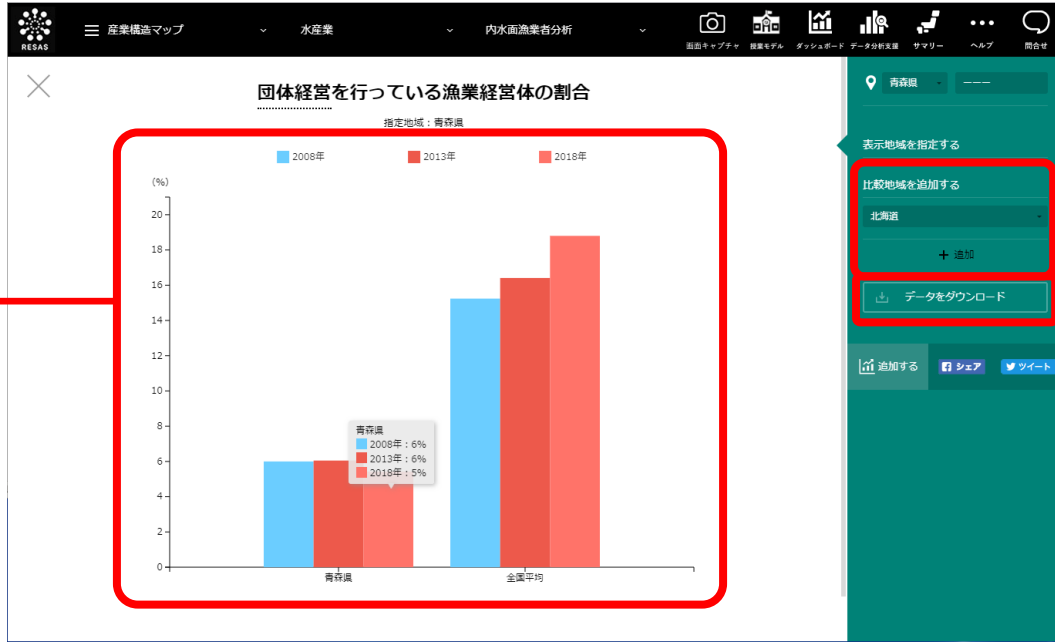
### <団体経営を行っている漁業経営体の割合のグラフの表示方法>

右メニューの「団体経営を行っている漁業経営体の割合」をクリックします。



➡ 団体経営を行っている漁業経営体の割合グラフが表示されます。

## <団体経営を行っている漁業経営体の割合グラフの画面構成>



### ● 団体経営を行っている漁業経営体の割合のグラフ

指定地域と全国平均の団体経営を行っている漁業経営体の割合グラフが表示されます。グラフにマウスオーバーすると、該当する地域名、表示年、団体経営を行っている漁業経営体の割合がポップアップで表示されます。

### ● 比較地域を追加する

他の自治体の棒グラフの表示を追加する場合、比較する自治体を選択します。比較する他の自治体は、最大で5地域まで選択できます。



比較地域の追加についての詳細は、「基本的な使い方」を参照

### ● データをダウンロード

クリックすると、内水面漁業者分析の全件データ(CSV)が、全国・都道府県別にダウンロードされます。