

企業の海外取引額分析

(1) 企業の海外取引額分析の機能と目的

約3万社の主要企業への調査を基に、都道府県別に、主要企業の輸出入について、取引額や輸出入相手先地域の状況をヒートマップや折れ線・棒グラフで把握することができます。

また、これらの分析を自地域の企業に対する海外展開支援策の検討に活用することができます。

出典



- ・ 経済産業省「企業活動基本調査」再編加工



注意

- ・ 再編加工において、企業数の少ない場合等については秘匿処理を行っているため、各分類の合計値が公表値に一致しない場合があります。



参照

- ・ 企業の海外取引額分析の画面の表示方法については、「基本的な使い方」を参照



注意

- ・ 合算機能において秘匿値が含まれる地域を合算した場合、当該地域の数値は合算結果に反映されません。



RESAS

RESAS
地域経済分析システム

企業の海外取引額分析

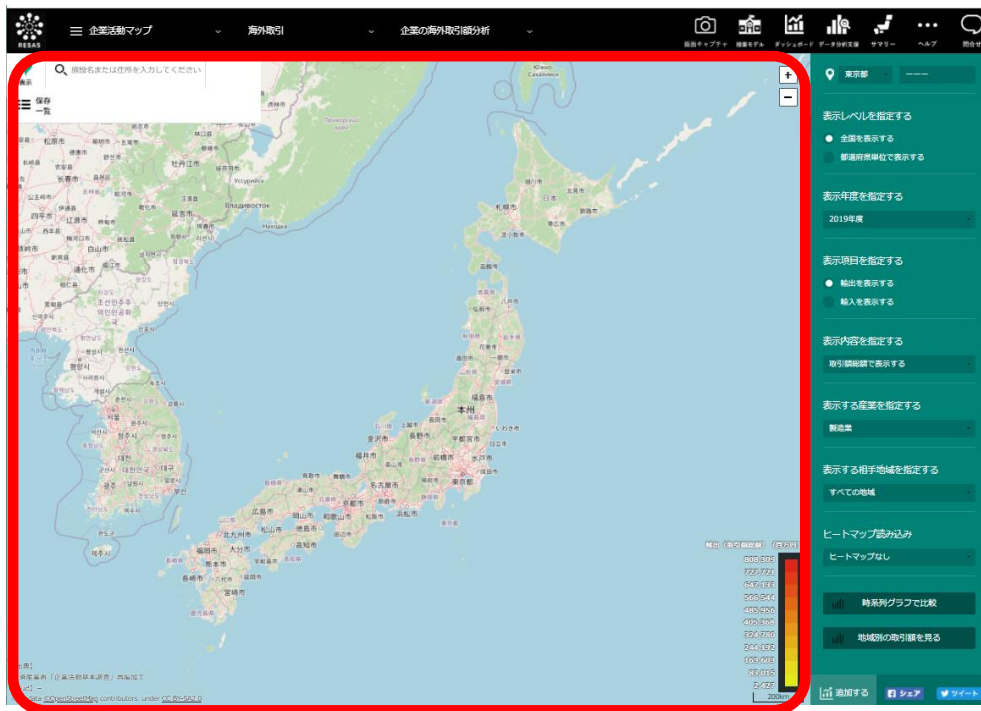
(2) 企業の海外取引額分析の表示内容

企業の海外取引額分析ヒートマップでは、ヒートマップ読み込みで指定した透過率によって、「表示する内容を指定する」で選択している値の大きい地域ほど濃い色で表示されます。

「全国を表示する」を選択すると、日本全国の地図が表示されます。「都道府県単位で表示する」を選択すると、「指定地域」で選択している都道府県を中心とした縮尺で地図が拡大表示されます。

また、「全国を表示する」あるいは「都道府県単位で表示する」選択時のヒートマップは都道府県単位で表示されます。

※初期表示項目： 全国を表示する、2019年度、輸出を表示する、取引額総額で表示する、製造業、すべての地域、ヒートマップなし



出典




- ・ 経済産業省「企業活動基本調査」再編加工



- ・ 再編加工において、企業数の少ない場合等については秘匿処理を行っているため、各分類の合計値が公表値に一致しない場合がある。

(3) 右メニューの説明

右メニューでは、左のマップの表示内容について設定します。



表示レベルを指定する

- 全国を表示する
- 都道府県単位で表示する

表示年度を指定する

2019年度

表示項目を指定する

- 輸出を表示する
- 輸入を表示する

表示内容を指定する

取引額総額で表示する

表示する産業を指定する

製造業

表示する相手地域を指定する

すべての地域

● **表示レベルを指定する**

- **全国を表示する**
日本全体のマップを表示し、都道府県単位で表示する場合に指定します。
- **都道府県単位で表示する**
企業の海外取引額を、都道府県単位で表示する場合に指定します。

● **表示年度を指定する**
表示年度を選択します。

● **表示項目を指定する**
ヒートマップに表示する項目を以下の中から選択します。

- 輸出を表示する
- 輸入を表示する

● **表示内容を指定する**
ヒートマップに表示する内容を以下の中から選択します。

- 取引額総額で表示する
- 売上高に占める輸出額の割合で表示する
- 仕入高に占める輸入額の割合で表示する

注意

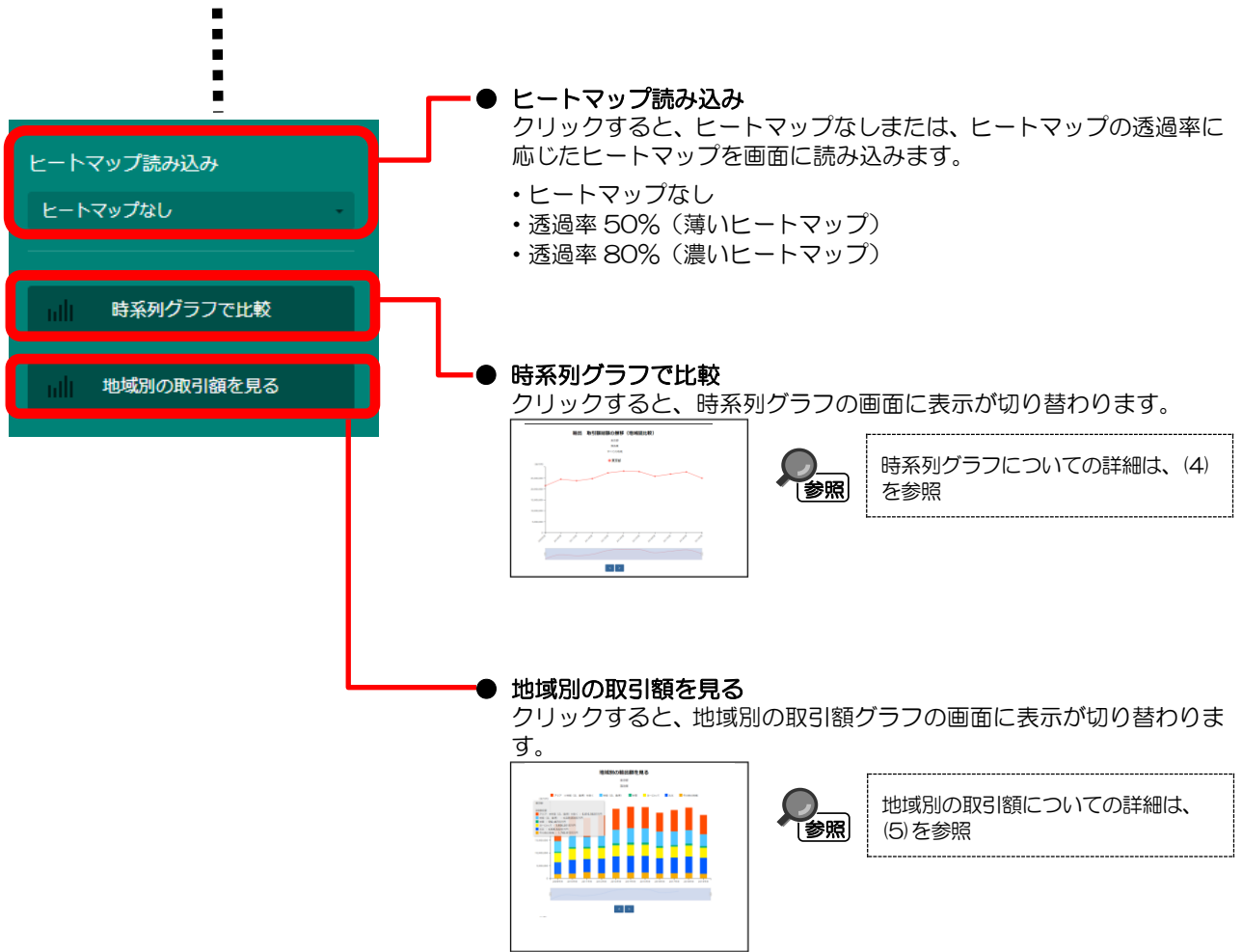
- 「売上高に占める輸出額の割合で表示する」は、表示項目を指定するで「輸出を表示する」を選択した場合のみ選択可能
- 「仕入高に占める輸入額の割合で表示する」は、表示項目を指定するで「輸入を表示する」を選択した場合のみ選択可能。

● **表示する産業を指定する**
ヒートマップに表示する産業を以下から選択します。

- 製造業
- 非製造業

● **表示する相手地域を指定する**
ヒートマップに表示する取引相手地域を以下から選択します。

- すべての地域
- アジア ※中国(含、香港)を除く
- 中国(含、香港)
- 中東
- ヨーロッパ
- 北米
- その他の地域



(4) 時系列グラフで比較する

指定した地域の取引額総額、売上高に占める輸出額の割合、仕入高に占める輸入額の割合の推移を見ることが出来ます。

「指定地域」で指定している地域に、他の自治体を合算した形で、取引額総額、売上高に占める輸出額の割合、仕入高に占める輸入額の割合の推移を確認することも出来ます。合算は、最大で 30 地域まで選択できます。

他の自治体を指定して、グラフで比較することが出来ます。比較する他の自治体は、最大で 5 地域まで選択できます。



出典

- ・ 経済産業省「企業活動基本調査」再編加工



注意

- ・ 再編加工において、企業数の少ない場合等については秘匿処理を行っているため、各分類の合計値が公表値に一致しない場合がある。



参照

- ・ グラフに他の自治体を合算する方法の詳細については、「基本的な使い方」を参照
- ・ 比較する他の自治体を追加する方法の詳細については、「基本的な使い方」を参照



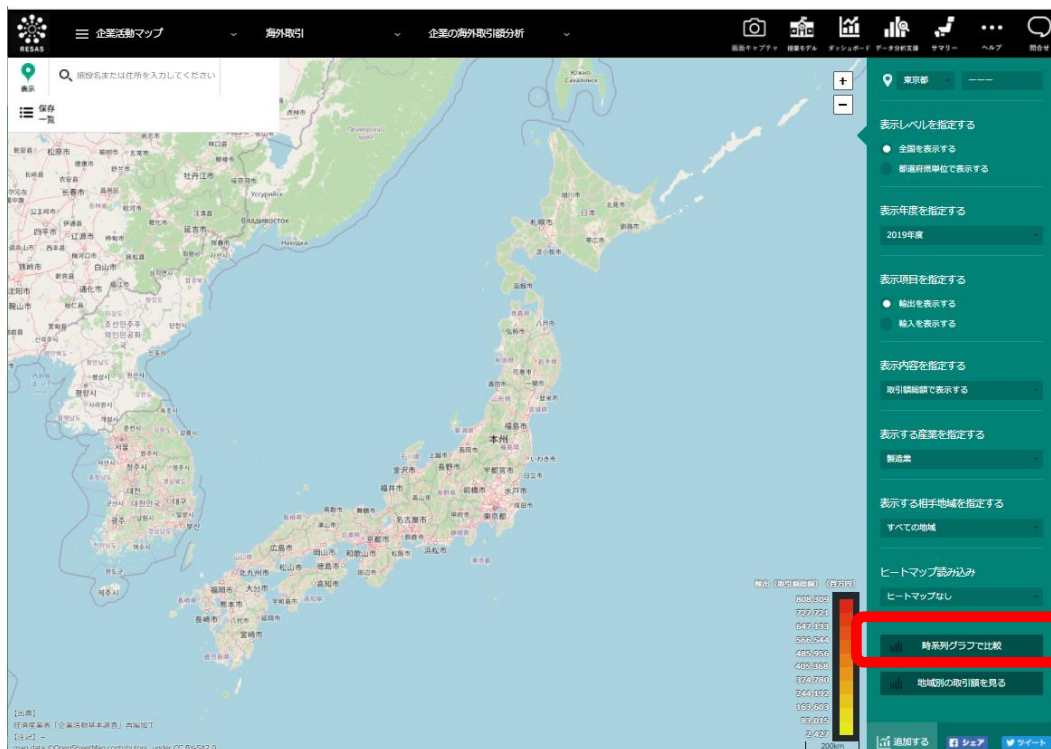
注意

- ・ 合算機能において秘匿値が含まれる地域を合算した場合、当該地域の数値は合算結果に反映されません。



＜時系列グラフの表示方法＞

右メニューの「時系列グラフで比較」をクリックします。



➡ 指定した地域の時系列グラフが表示されます。



<時系列グラフの画面構成>



● 時系列グラフ

指定した地域、表示内容で指定された内容の時系列グラフが表示されます。グラフにマウスオーバーすると表示年度、地域名、表示内容で選択した値がポップアップで表示されます。

● 表示範囲

四角の図形を左右にドラッグ又は「<」「>」をクリックして、表示範囲を選択します。四角の図形の左右側面をドラッグすると、表示範囲を伸縮させることができます。

● 表示項目を指定する

表示する項目を以下の中から選択します。

- ・ 輸出を表示する
- ・ 輸入を表示する

● 表示内容を指定する

表示する内容を以下の中から選択します。

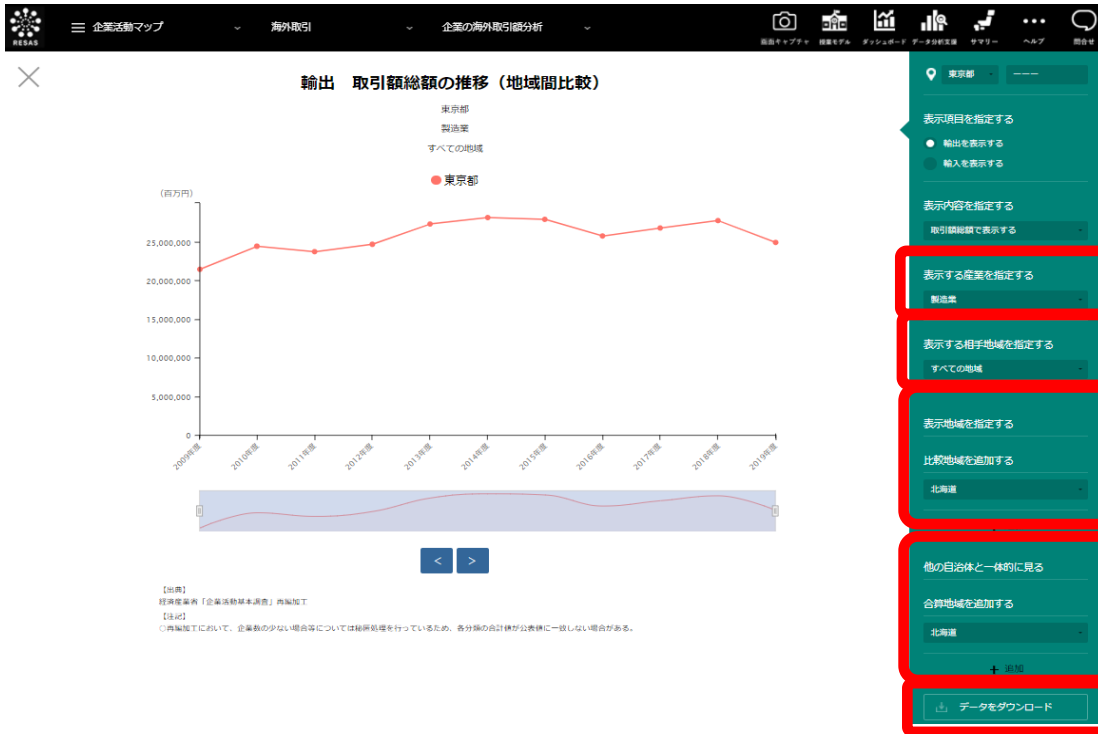
- ・ 取引額総額で表示する
- ・ 売上高に占める輸出額の割合で表示する
- ・ 仕入高に占める輸入額の割合で表示する



- ・ 「売上高に占める輸出額の割合で表示する」は、「表示項目を指定する」で「輸出を表示する」を選択した場合のみ選択可能。
- ・ 「仕入高に占める輸入額の割合で表示する」は、「表示項目を指定する」で「輸入を表示する」を選択した場合のみ選択可能。

※次ページ





● **表示する産業を指定する**

グラフに表示する産業を以下から選択します。

- ・ 製造業
- ・ 非製造業

● **表示する相手地域を指定する**

ヒートマップに表示する取引相手地域を以下から選択します。

- ・ すべての地域
- ・ アジア ※中国(含、香港)を除く
- ・ 中国(含、香港)
- ・ 中東
- ・ ヨーロッパ
- ・ 北米
- ・ その他の地域

● **比較地域を追加する**

他の自治体のグラフの表示を追加する場合、比較する自治体を選択します。比較する他の自治体は、最大で5地域まで選択できます。



比較地域の追加についての詳細は、「基本的な使い方」を参照

● **合算地域を追加する**

他の自治体を最大で30地域まで選択して、まとめて1つの地域とみなして表示します。選択した他の自治体は、「他の自治体と一体的に見る」に表示されます。



「他の自治体と一体的に見る」についての詳細は、「基本的な使い方」を参照



合算機能において秘匿値が含まれる地域を合算した場合、当該地域の数値は合算結果に反映されません。


● **データをダウンロード**

クリックすると、企業の海外取引額分析マップの全件データ(CSV)が、全国・都道府県別にダウンロードされます。

(5) 地域別の取引額を見る

指定した地域の取引相手地域ごとの取引額と推移を見ることができます。

「指定地域」で指定している地域に、他の自治体を合算した形で、取引相手地域ごとの取引額と推移を確認することもできます。合算は、最大で 30 地域まで選択できます。



- ・ 経済産業省「企業活動基本調査」再編加工



- ・ 再編加工において、企業数の少ない場合等については秘匿処理を行っているため、各分類の合計値が公表値に一致しない場合があります。



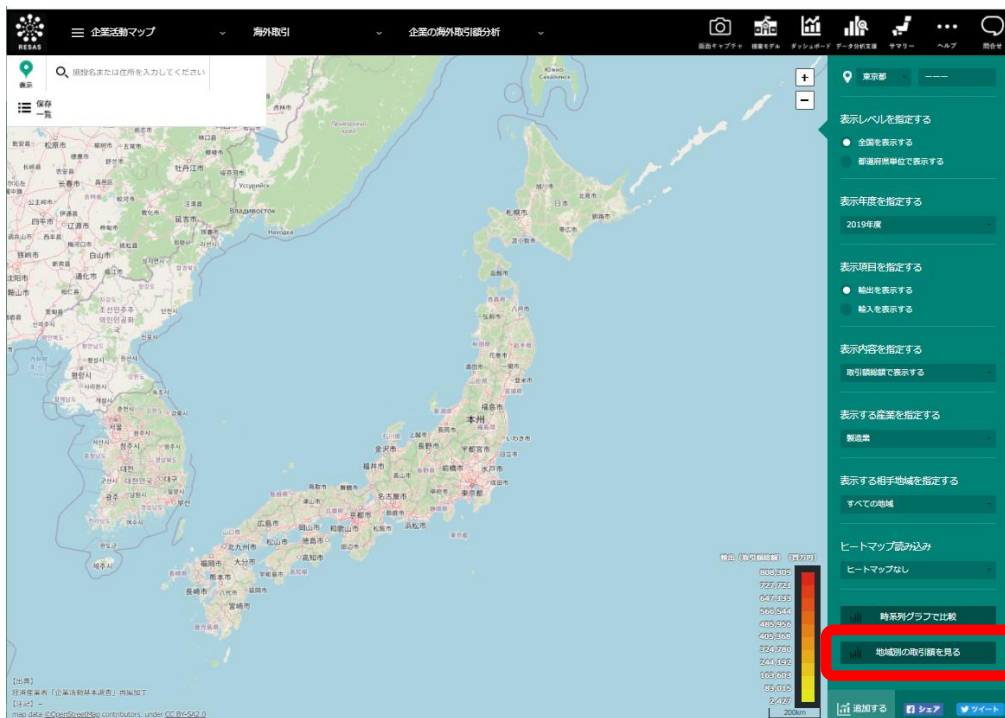
- ・ グラフに他の自治体を合算する方法の詳細については、「基本的な使い方」を参照



- ・ 合算機能において秘匿値が含まれる地域を合算した場合、当該地域の数値は合算結果に反映されません。

＜地域別の取引額グラフの表示方法＞

右メニューの「地域別の取引額を見る」をクリックします。



➡ 指定した地域の地域別の取引額グラフが表示されます。

<地域別の取引額グラフの画面構成>



● 地域別の取引額グラフ

指定した地域の取引相手地域ごとの取引額と推移を見ることができます。グラフにマウスオーバーすると地域名、表示年度、取引先相手地域の取引額がポップアップで表示されます。

● 表示範囲

四角の図形を左右にドラッグ又は「<」「>」をクリックして、表示範囲を選択します。四角の図形の左右側面をドラッグすると、表示範囲を伸縮させることができます。

● 表示項目を指定する

グラフに表示する項目を以下の中から選択します。

- ・ 輸出を表示する
- ・ 輸入を表示する

● 表示する産業を指定する

グラフに表示する産業を以下から選択します。

- ・ 製造業
- ・ 非製造業

● 合算地域を追加する

他の自治体を最大で30地域まで選択して、まとめて1つの地域とみなして表示します。選択した他の自治体は、「他の自治体と一体的に見る」に表示されます。



「他の自治体と一体的に見る」についての詳細は、「基本的な使い方」を参照



合算機能において秘匿値が含まれる地域を合算した場合、当該地域の数値は合算結果に反映されません。

● データをダウンロード

クリックすると、企業の海外取引額分析マップの全件データ(CSV)が、全国・都道府県別にダウンロードされます。

